

## Teilzonenplan Hopfräben

Mst. 1 : 1'000









30 Tage öffentlich aufgelegt vom 18. Mai 2012 bis 18. Juni 2012  
Von der Gemeindeversammlung beschlossen am 14. April 2014  
An der Urnenabstimmung vom 18. Mai 2014 angenommen.

Vom Regierungsrat mit Beschluss Nr. 1100/2014 genehmigt  
am 21. Oktober 2014










381-11  
3. Juni 2014\*  
Größe: 80/90  
Platfile: P:\381\ingenbohl\11\_hopfräben\ing\_bo\_hopfräben\_platfile.dwg  
Grz.: aw  
Kontr.: IK

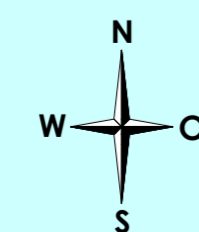
**R+K** Büro für Raumplanung AG  
Remund + Kuster  
Churenstrasse 47 Postfach 147  
CH-8600 Matten 52 Telefon 055 415 00 15  
www.remund-kuster.ch info@remund-kuster.ch

### Verbindlicher Planinhalt

-  Abgrenzung Teilzonenplan Hopfräben
- Bauzonen** ES
-  CH Zone 1: Campingplatz Hopfräben III
-  NU Zone 2: Nauenhafen und Umschlagplatz III
- Nichtbauzonen**
-  Zone 3: Erholungszone III
-  Zone 4: Wasserzone
- Übrige Zonen**
-  UeG Übriges Gemeindegebiet III
- Überlagerte Festlegungen**
-  Projektierte Fuss- und Wanderwege
-  Projektierungsraum Brücke

### Orientierender Planinhalt

-  Parkierung Camping
-  Parkierung Besucher
-  Aufwertungsbereich öffentlicher Seezugang
-  Hauptwanderweg Kanton projektiert
-  Aufhebung bestehender Weg
-  Bestockung
-  See, Muota
-  Wald
-  Waldfeststellung gemäss Art. 10 und 13 Bundesgesetz über den Wald



0 20 40 60 80 100 m

Plangrundlage: Digitale Vermessungsdaten; \*Quelle:AVG SZ; Stand 09.2.2011

