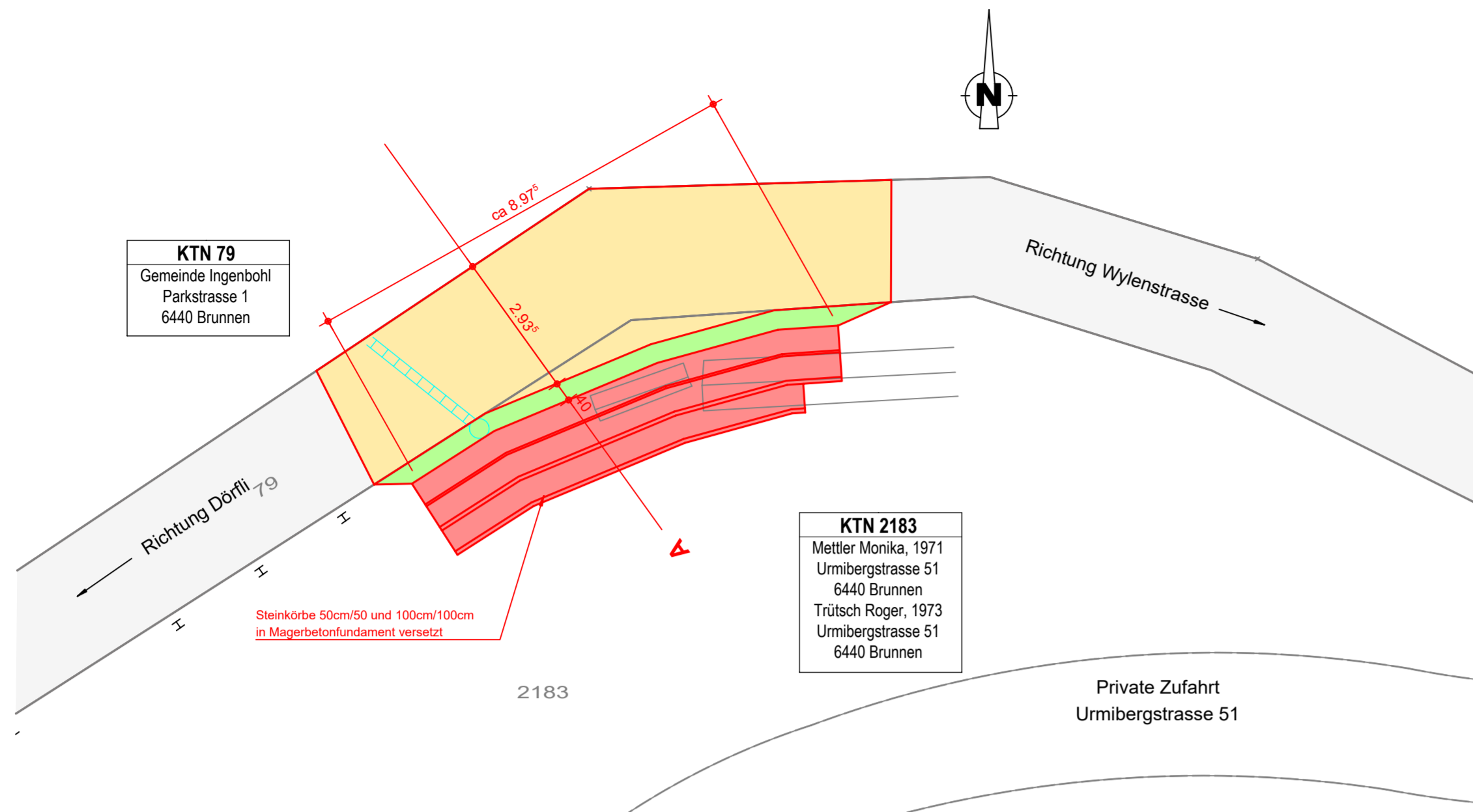
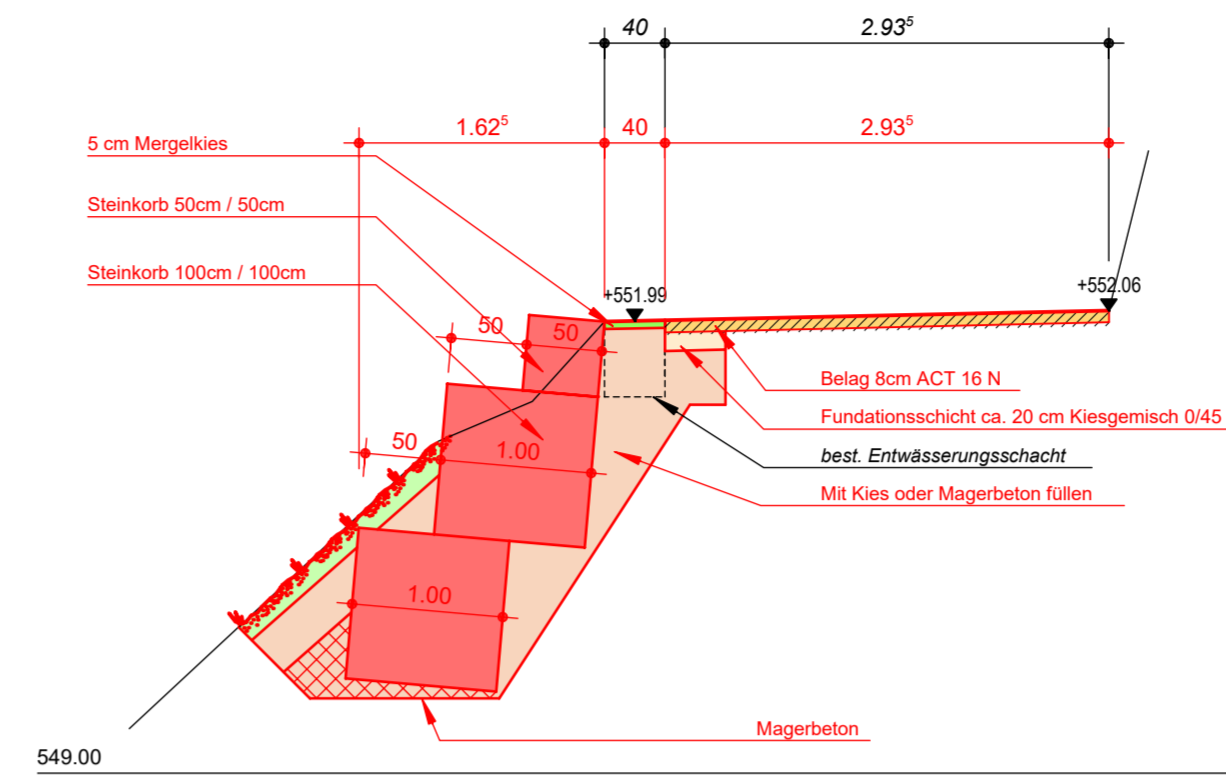


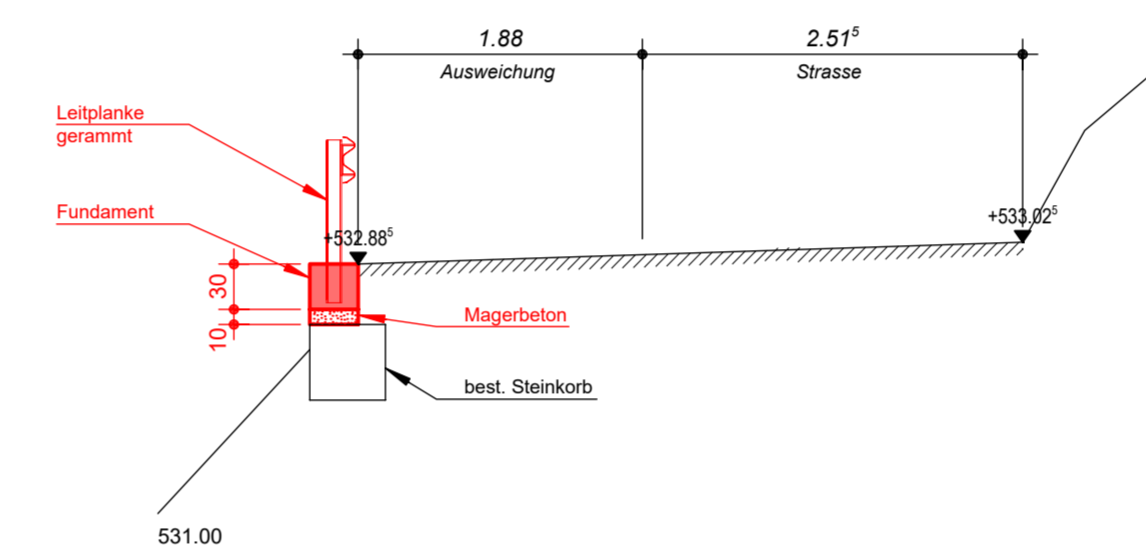
Massnahme 8, 1:100



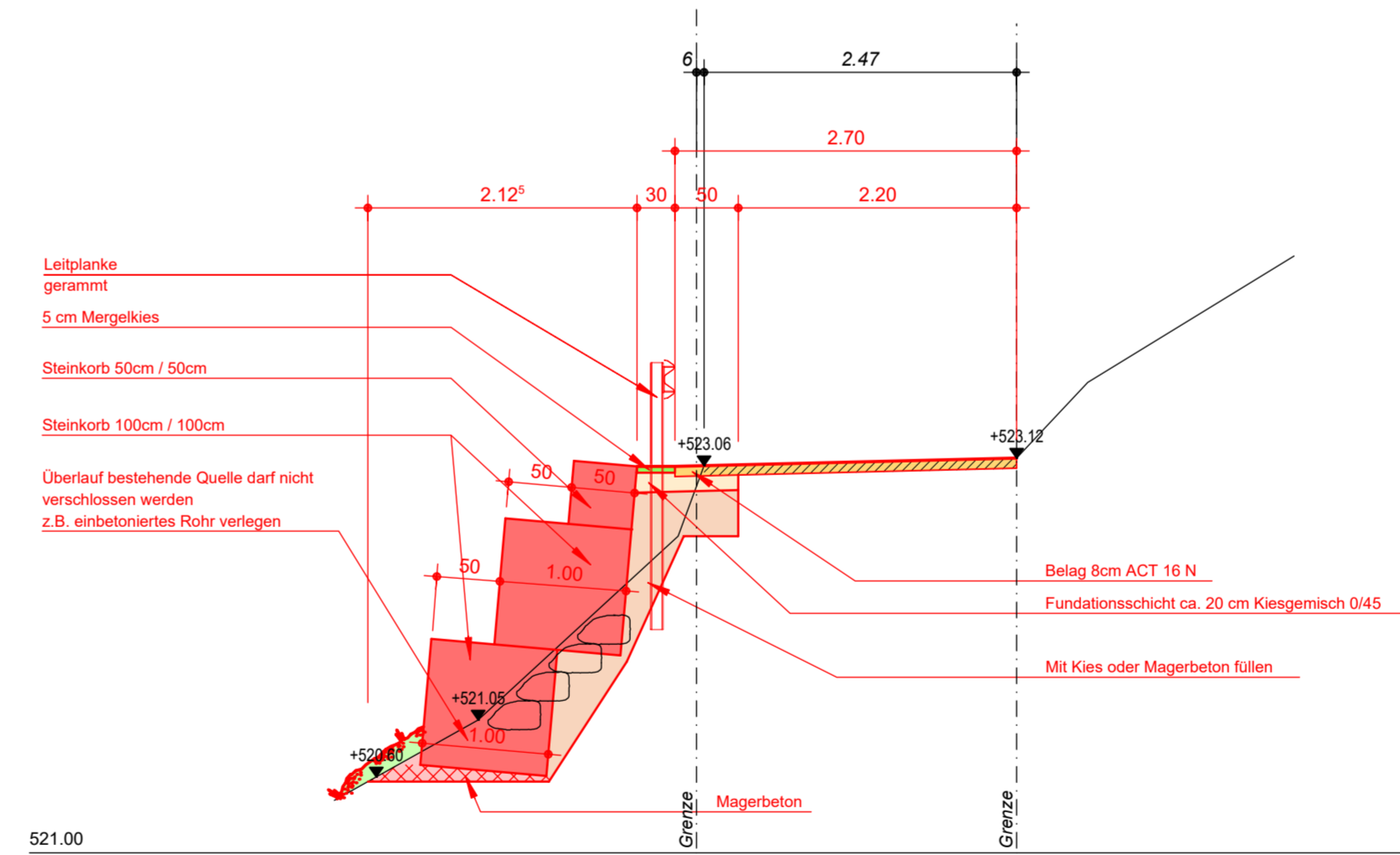
Querprofil A, 1:50



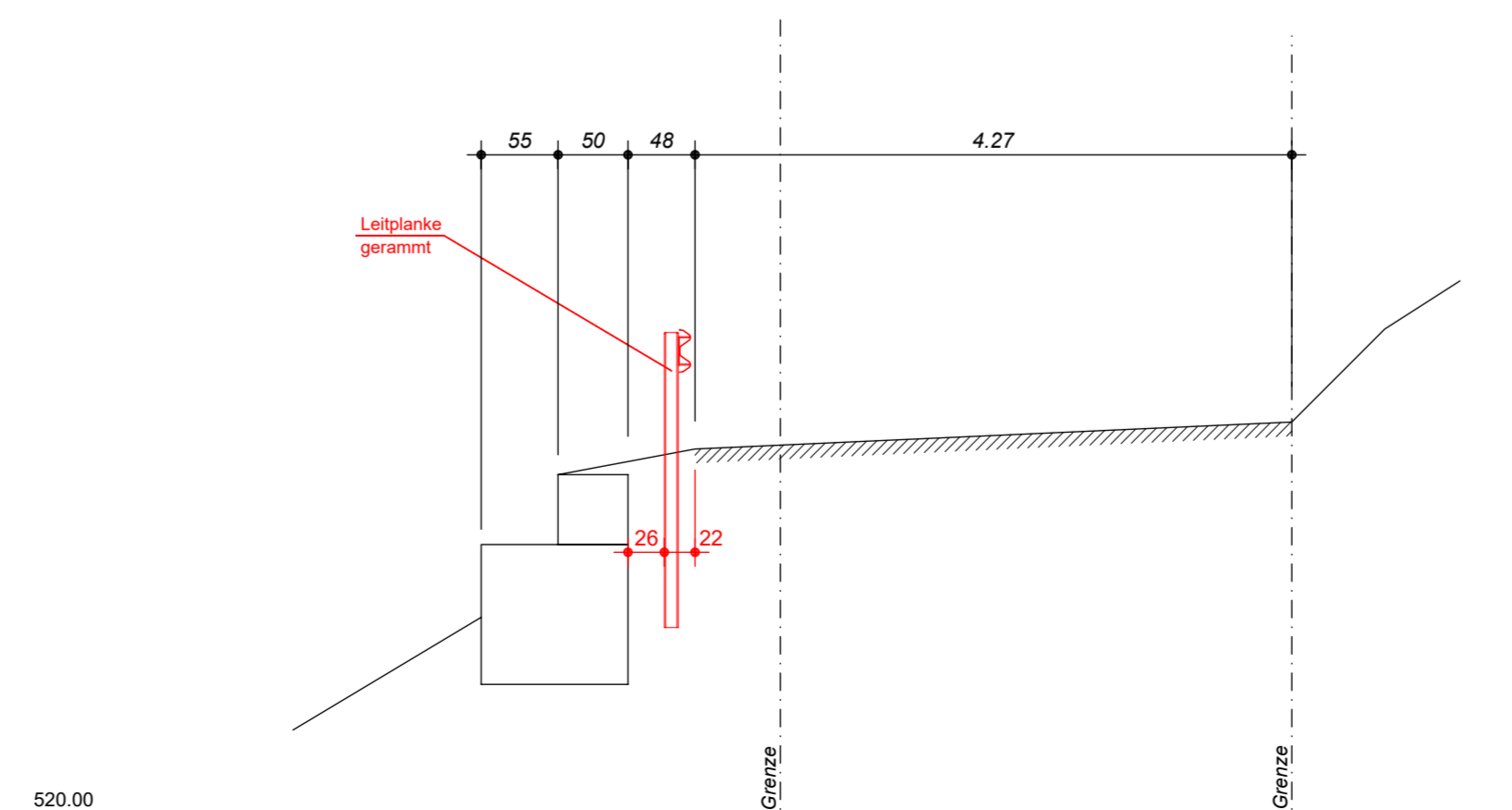
Querprofil B, 1:50



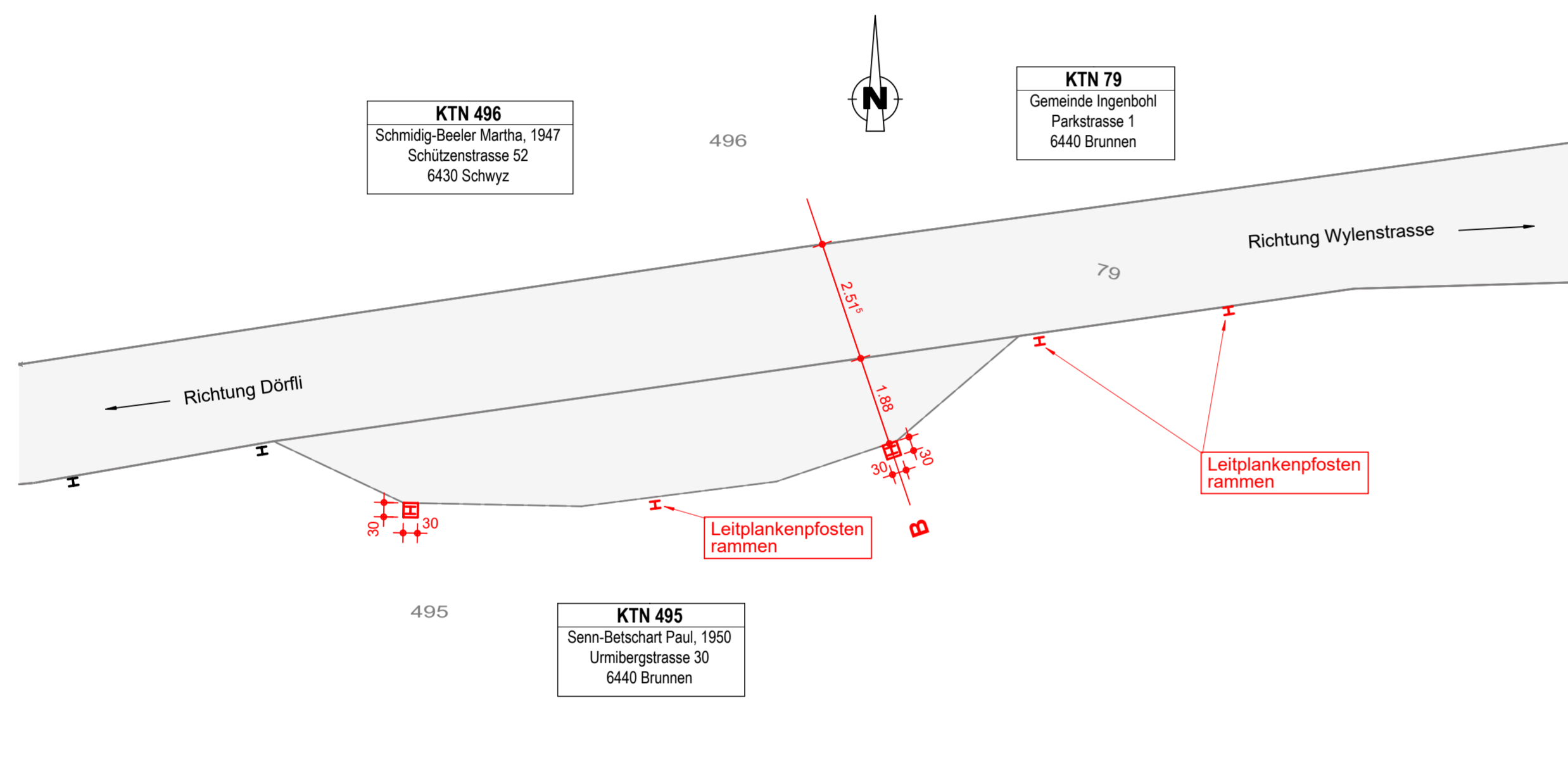
Querprofil C, 1:50



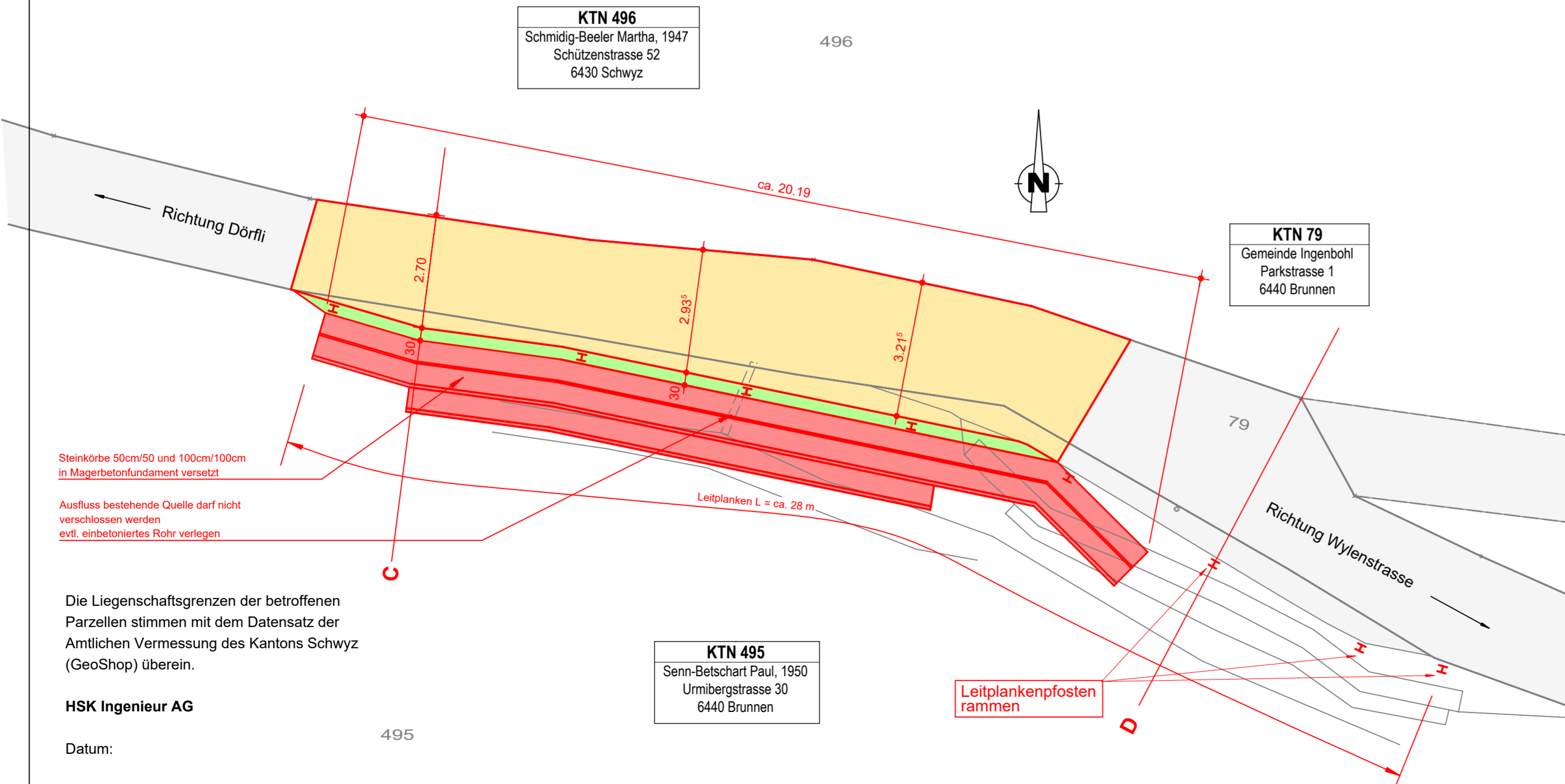
Querprofil D, 1:50



Massnahme 6, 1:100



Massnahme 5, 1:100



Bauherrschaft: Gemeinde Ingenbohl
c/o Albert Lüönd, Heideweg 8, 6440 Brunnen

Ort, Datum: Unterschrift

Grundeigentümer Parz. 79: Gemeinde Ingenbohl
Parkstrasse 1, 6440 Brunnen

Ort, Datum: Unterschrift

Grundeigentümer Parz. 495: Senn-Betschart Paul
Urmibergstrasse 30, 6440 Brunnen

Ort, Datum: Unterschrift

Grundeigentümer Parz. 2183: Mettler Monika, Trütsch Roger
Urmibergstrasse 51, 6440 Brunnen

Ort, Datum: Unterschrift

Projektverfasser: CES Bauingenieur AG, Wey + Kälin
Hausmatt 5, 6423 Seewen

Ort, Datum: Unterschrift

LEGENDE

Geometersignaturen	Strassenprojektsignaturen
Gebäude	Kunstbauten
Strasse	Abbrüche
Vorplätze	Mergelkies
Trottoir	Belag
Gewässer	
Wald	
Reben	
Odland	

Bauherr : Gemeinde Ingenbohl, Bau und Liegenschaften, Heideweg 8
6440 Brunnen

Projekt : Sanierung Urmibergstrasse, Brunnen

Objekt : Massnahmen 5.6 und 8

Projektstufe : Baueingabe

Plan : **Situation 1:100**